



РАЛЛИ-ГИД  
**2023**

[media.silkwayrally.com](http://media.silkwayrally.com)

## ПРИВЕТСТВИЕ



Дорогие друзья, от имени Министерства спорта Российской Федерации и себя лично приветствую участников ралли «Шелковый путь».

Предстоящая гонка откроет новейшую главу в истории крупнейшего ралли-рейда Евразии и станет грандиозным праздником спорта для десятков миллионов болельщиков по всему миру. За годы своего существования Международное ралли «Шелковый путь» стало примером честной и справедливой борьбы, проходящей в дружественной атмосфере и объединяющей разные культуры — так, как это происходило во времена Великого Шёлкового пути.

В этом году организаторы подготовили уникальный маршрут, который позволит лучше узнать российские города, разнообразную и завораживающую природу нашей страны. Проведение этапа чемпионата России в рамках Международного ралли «Шелковый путь» позволит российским спортсменам получить уникальный опыт мирового уровня и сделать новый шаг на пути к профессиональному мастерству. Сегодня ралли «Шелковый путь» — это грандиозное путешествие для каждого, кто выходит на старт дистанции.

Желаю всем участникам удачи и незабываемых впечатлений!

**Олег Матыцин,**  
**Министр спорта Российской Федерации**

## ПРИВЕТСТВИЕ



Ралли «Шелковый путь» – крайне важное событие как с точки зрения отечественного автоспорта, так и для развития туризма в регионах нашей огромной и очень красивой страны.

Освещение в СМИ маршрута ралли поможет обратить внимание большого числа зрителей на новые места на карте, интересные для посещения. Ну а спортсмены получат новый опыт в гоночном мероприятии, организованном на высочайшем международном уровне.

Я желаю гонщикам ровной дороги и удачи!

**Виктор Кирьянов,**  
Президент Российской автомобильной федерации

## ПРИВЕТСТВИЕ



В 2023 году гонка пройдёт по территории Российской Федерации, маршрут будет включать в себя тринадцать регионов нашей страны и возьмёт своё начало в столице Татарстана — на площади Тысячелетия у стен Казанского Кремля, в городе, в котором в 2009 году стартовало самое первое издание ралли и началась история проекта «Шелковый путь».

По традиции, как и в предыдущие годы, мы подготовили для спортсменов уникальный маршрут со множеством новых трасс. Участники ралли «Шелковый путь» впервые побывают в предгорьях Урала, пройдут по территории Оренбургской, Самарской и Саратовской областей и смогут ещё лучше узнать красоту и просторы нашей страны.

Популяризация и развитие автоспорта в России всегда оставались в числе главных приоритетов Дирекции ралли «Шелковый путь», и организация третьего этапа чемпионата России — один из важных шагов в этом направлении. Эта гонка позволит спортсменам национального первенства, которые по тем или иным причинам ещё не готовы к старту в больших многодневных ралли, получить опыт международного уровня и сразиться с более титулованными коллегами.

**Владимир Чагин,**  
**Руководитель Проекта Международное ралли «Шелковый путь»**

## ПОБЕДИТЕЛИ

### Внедорожники:

2009 Карлос Сайнс / Лукас Круз VW Race Touareg 2  
 2010 Карлос Сайнс / Лукас Круз VW Race Touareg 2  
 2011 Кшиштоф Холовчиц / Жан-Марк Фортен BMW X3 CC  
 2012 Борис Гадасин / Дан Щемель G-Force Proto  
 2013 Жан-Луи Шлессер / Константин Жильцов Schlesser  
 2016 Сириль Депре / Давид Кастера Peugeot 2008 DKR  
 2017 Сириль Депре / Давид Кастера Peugeot 3008 DKR  
 2018 Язид Аль-Раджи / Тимо Готтшальк Mini all 4Racing  
 2019 Нассер Аль-Аттия / Матьё Бомель Toyota Hilux  
 2021 Герлен Шишери / Александр Винок SRT  
 2022 Денис Кротов / Константин Жильцов, Mini John Cooper Works Rally

### Грузовики:

2009 Фирдаус Кабиров / Андрей Мокеев / Анатолий Танин КАМАЗ 4326-9 VK  
 2010 Эдуард Николаев / Вячеслав Мизюкаев / Владимир Рыбаков КАМАЗ 4326-9 VK  
 2011 Алеш Лопраис / Милан Холан / Войтек Штайф TATRA T815-2  
 2012 Айрат Мардеев / Айдар Беляев / Антон Мирный КАМАЗ 4326-9 VK  
 2013 Дмитрий Сотников / Вячеслав Мизюкаев / Андрей Аферин КАМАЗ 4326-9 VK  
 2016 Айрат Мардеев / Айдар Беляев / Дмитрий Свистунов КАМАЗ 4326-9 VK  
 2017 Дмитрий Сотников / Руслан Ахмадеев / Ильнур Мустафин КАМАЗ 43509  
 2018 Андрей Каргинов / Андрей Мокеев / Игорь Леонов КАМАЗ 43509  
 2019 Антон Шибалов / Дмитрий Никитин / Иван Татаринцов КАМАЗ 43509  
 2021 Дмитрий Сотников / Руслан Ахмадеев / Ильгиз Ахметзянов КАМАЗ 43509  
 2022 Дмитрий Сотников / Руслан Ахмадеев / Ильгиз Ахметзянов КАМАЗ 43509

### Мотоциклы:

2019 Сэм Сандерленд KTM 450 Rally  
 2021 Маттиас Волкнер KTM 450 Rally  
 2022 Алексей Наумов KTM 450 Rally Replica

### Квадроциклы:

2019 Рафал Соник Yamaha Raptor 700  
 2021 Александр Максимов Yamaha Raptor 700  
 2022 Дмитрий Калинин Can-Am Outlander Max XTP 1000 EFI

## ИСТОРИЯ

| год         | СТАРТ       |                 | ФИНИШ       |               | Кол-во этапов | ДИСТАНЦИЯ, км |        |        |
|-------------|-------------|-----------------|-------------|---------------|---------------|---------------|--------|--------|
|             | Дата        | Город           | Дата        | Город         |               | СУ            | Лиазон | Всего  |
| <b>2009</b> | 5 сентября  | Казань          | 13 сентября | Ашхабад       | 9             | 2 621         | 2 007  | 4 628  |
| <b>2010</b> | 11 сентября | Санкт-Петербург | 18 сентября | Сочи          | 8             | 2 014         | 2 845  | 4 859  |
| <b>2011</b> | 10 июля     | Москва          | 16 июля     | Сочи          | 7             | 2 450         | 1 490  | 3 940  |
| <b>2012</b> | 7 июля      | Москва          | 13 июля     | Геленджик     | 7             | 2 083         | 1 776  | 3 859  |
| <b>2013</b> | 7 июля      | Москва          | 13 июля     | Астрахань     | 8             | 2 822         | 1 173  | 3 995  |
| <b>2016</b> | 9 июля      | Москва          | 24 июля     | Пекин         | 15            | 4 105         | 6 630  | 10 735 |
| <b>2017</b> | 7 июля      | Москва          | 22 июля     | Сиань         | 14            | 4 094         | 5 505  | 9 599  |
| <b>2018</b> | 15 июля     | Астрахань       | 29 июля     | Москва        | 7             | 2 327         | 873    | 3 488  |
| <b>2019</b> | 6 июля      | Иркутск         | 16 июля     | Дунь-Хуан     | 10            | 2 593         | 2 415  | 5 008  |
| <b>2021</b> | 1 июля      | Омск            | 6 июля      | Горно-Алтайск | 5             | 651           | 2 458  | 3 109  |
| <b>2022</b> | 7 июля      | Астрахань       | 16 июля     | Москва        | 10            | 2 786         | 1 678  | 4 464  |
| <b>2023</b> | 6 июля      | Казань          | 15 июля     | Москва        | 9             | 2 278         | 2 970  | 5 248  |



## ОРГАНИЗАТОРЫ

Организатор: Ассоциация поддержки и развития автоспорта «Силквей Ралли»  
2-я Брестская улица, 30, 125047, Россия, Москва +7 495 780 0143, info@npswr.ru

## Служба по работе с участниками

Оксана ЕЛИКОВА  
Тел.: +7 8552 372600  
E-mail: [info@silkwayrally.ru](mailto:info@silkwayrally.ru)

## ОРГАНИЗАЦИОННЫЙ КОМИТЕТ

Руководитель Проекта Международное ралли «Шелковый путь»:  
Первый заместитель руководителя Проекта:  
Директор по развитию:  
Зам. директора соревнования по общей безопасности:  
Директор по авиации:  
Директор по логистике:

Владимир ЧАГИН  
Виктор СОКОЛОВ  
Сергей ТУКМАНОВ  
Андрей РЯЗАНЦЕВ  
Алексей БУБНОВ  
Алексей ГУСЕВ

## ШТАБ

### ЧАСЫ РАБОТЫ ДО СТАРТА РАЛЛИ:

Понедельник – пятница с 09:00 до 18:00

### ВО ВРЕМЯ ГОНКИ

С 9:00 05.07.2023 г. по 18:00 15.07.2023 г.

### РАСПОЛОЖЕНИЕ ОФИЦИАЛЬНОЙ ДОСКИ В ШТАБЕ СОРЕВНОВАНИЯ

На бивуаке - в штабе соревнования, у зоны питания

Официальное электронное табло информации – откройте приложение **Sportity** и введите этот пароль:

АВТОМОБИЛИ / SSV / ГРУЗОВИКИ: **SWR4CARS**

МОТО / КВАДРОЦИКЛЫ: **SWR4BIKES**

ГРАНД ТУР / ADVENTURE TROPHY: **SWR2GTAT**

<https://docs.silkwayrally.com>

## ОФИЦИАЛЬНЫЕ ЛИЦА

|                     |   |
|---------------------|---|
| Председатель КСК    | Сергей УШАКОВ (Москва), ССВК, А23-115   |
| Спортивный Комиссар | Андрей КЛЕЩЕВ (Москва), ССВК, А23-101   |
| Спортивный Комиссар | Роберт САНАКОЕВ (Москва), ССВК, А23-210 |

|                                       |  |
|---------------------------------------|--|
| Директор соревнования                 | Владимир ЧАГИН (Набережные Челны, Республика Татарстан)      |
| Руководитель гонки<br>(главный судья) | Марина СЕРГЕЕВА (Королев, Московская обл.), ССВК, А23-137    |
| Заместитель руководителя гонки        | Мария СОЛОНИНА (Мытищи, Московская обл.), ССВК, А23-130      |
| Главный секретарь                     | Ольга СЕРГЕЕВА (Королев, Московская обл.), ССВК, А23-138     |
| Технический комиссар                  | Алексей ЖУКОВ (Москва), ССВК, А23-222                        |
| Главный хронометрист                  | Алексей КАРАСЕВ (Снежинск, Челябинская обл.), СС1К, В23-4639 |
| Комиссар по безопасности              | Виктор СОКОЛОВ (Санкт-Петербург), СС1К, А23-314              |
| Комиссар по маршруту                  | Сергей ТАЛАНЦЕВ (Санкт-Петербург), СС1К, В+23-528            |
| Офицер по связи с участниками         | Никита ИЛЯСОВ (Фролово, Волгоградская обл.), СС1К, В23-4040  |
| Офицер по связи с участниками         | Евгения МОРГУНОВА (Орел), СС1К, В23-4032                     |

|                                   |  |
|-----------------------------------|--|
| Секретарь КСК                     | Тимур УЛЖАБАЕВ (Фролово, Волгоградская обл.), СС1К, В23-4035 |
| Комендант Парка Сервиса (Бивуака) | Игорь ОРЛОВ (Санкт-Петербург)                                |
| Главный врач соревнования         | Будет опубликовано дополнительно                             |
| Руководитель пресс-службы         | Эрик ХАЙРУЛЛИН (Набережные Челны, Республика Татарстан)      |

## ПРОГРАММА РАЛЛИ ДО СТАРТА

Начало приёма заявок: 15 февраля 2023 г.

Окончание приёма заявок: 1 июня 2023 г.

Официальный сайт: <https://www.silkwayrally.com>

Онлайн-регистрация: <https://silkwayrally.com/uchastnikam/register/>

Публикация списка заявленных участников: 18:00 понедельник 26 июня 2023

## ПРОГРАММА ВО ВРЕМЯ РАЛЛИ

### Общая протяжённость спецучастков и маршрута

Количество этапов — 9

Количество спецучастков — 12

Общая протяжённость маршрута примерно 5 235 км

Общая протяжённость спецучастков примерно 2 304 км

Характеристика спецучастков:

- около 88% — грунт;
- около 11% — камни;
- около 1% — песок, дюнетты.

### Статус соревнования

Ралли-рейд «Шелковый путь» имеет статус международного соревнования, включённого в ЕКП как другое международное спортивное соревнование на основании Приказа №267 Министерства спорта Российской Федерации от 29 марта 2022.

В рамках международного соревнования также будут проходить:

- международное соревнование по кросс-кантри ралли МФР
- третий этап чемпионата России по ралли-рейдам
- Гранд тур «Малые города России»

| <b>Понедельник, 03.07.2023</b> |  |   |
|--------------------------------|--|---|
| с 12:00                        | Открытие Сервисного парка для участников                               | «АК БАРС АРЕНА» (г. Казань, пр. Хусаина Ямашева, 115а)          |
| <b>Среда, 05.07.2023</b>       |  |   |
| с 09:00                        | Административные проверки (по расписанию), медицинский осмотр.         | «АК БАРС АРЕНА» (г. Казань, пр. Хусаина Ямашева, 115а)          |
| с 09:00                        | Выдача и установка оборудования безопасности                           | «АК БАРС АРЕНА» (г. Казань, пр. Хусаина Ямашева, 115а)          |
| с 09:30                        | Входная техническая инспекция (по расписанию)                          | «АК БАРС АРЕНА» (г. Казань, пр. Хусаина Ямашева, 115а)          |
| с 9:30                         | Начало работы Закрытого парка  | г. Казань, Площадь Тысячелетия, парковка стадиона «Центральный» |
| 10:00                          | Открытие Пресс-центра, аккредитация прессы от команд по всему маршруту | «АК БАРС АРЕНА» (г. Казань, пр. Хусаина Ямашева, 115а)          |
| 17:00                          | Предстартовая пресс-конференция  | «АК БАРС АРЕНА» (г. Казань, пр. Хусаина Ямашева, 115а)          |



| <b>Четверг, 06.07.2023</b>  |  |  |
|---|--|--|
| 9:00-12:00  | Административные проверки (по расписанию), медицинский осмотр.                     | «АК БАРС АРЕНА» (г. Казань, пр. Хусаина Ямашева, 115а)   |
| 9:30-12:30  | Входная техническая инспекция (по расписанию)                                      | «АК БАРС АРЕНА» (г. Казань, пр. Хусаина Ямашева, 115а)   |
| 10:00   | Открытие Пресс-центра  | «АК БАРС АРЕНА» (г. Казань, пр. Хусаина Ямашева, 115а)   |
| 14:00   | Первое заседание КСК   | «АК БАРС АРЕНА» (г. Казань, пр. Хусаина Ямашева, 115а)   |
| 15:00   | Инструктаж по работе приборов  | «Пирамида» г. Казань, ул. Московская, 3  |
| 15:00   | Публикация стартовой ведомости для Церемонии стартового подиума                    | Бивуак, официальное электронное табло: приложение Sportity                                     |
| 15:30   | Публикация стартовой ведомости 1-го этапа  | Бивуак, официальное электронное табло: приложение Sportity                                     |
| 17:00   | Обязательный общий брифинг для спортивных экипажей и экипажей автомобилей сервиса. | «Пирамида» г. Казань, ул. Московская, 3  |
| с 19:00   | Церемония стартового подиума, возвращение транспортных средств в Парк сервиса.     | г. Казань, Площадь Тысячелетия   |
|   | Ночной Парк сервиса  | «АК БАРС АРЕНА» (г. Казань, пр. Хусаина Ямашева, 115а)   |
| <b>Пятница, 07.07.2023 (Казань - Уфа) время московское</b>                          |  |  |
| 9:00  | Старт 1-го этапа (ориентировочно для 1-го участника)                               | «АК БАРС АРЕНА» (г. Казань, пр. Хусаина Ямашева, 115а);<br>КВ «Бивуак выход»                   |
| 10:00   | Старт СУ1 (ориентировочно для 1-го участника)                                      | Согласно Дорожной книге  |
| ~18:30  | Финиш 1-го этапа (ориентировочно для 1-го участника)                               | «АНО Универсальная спортивная арена Уфа-Арена» (г. Уфа, ул. Ленина, 114);<br>КВ «Бивуак вход»  |
| ~22:45  | Финиш 1-го этапа (ориентировочно для n-го участника)                               | «АНО Универсальная спортивная арена Уфа-Арена» (г. Уфа, ул. Ленина, 114);<br>КВ «Бивуак вход»  |
| 20:00   | Брифинг участников   | Бивуак   |
| 20:00   | Публикация стартовой ведомости 2-го этапа  | Бивуак, официальное электронное табло: приложение Sportity                                     |
| 24:00   | <b>Перевод времени: московское + 2 часа.</b>                                       |  |
| <b>Суббота, 08.07.2023 (Уфа - Магнитогорск) время местное (московское + 2 часа)</b> |  |  |
| 8:00  | Старт 2-го этапа (ориентировочно для 1-го участника)                               | «АНО Универсальная спортивная арена Уфа-Арена» (г. Уфа, ул. Ленина, 114);<br>КВ «Бивуак выход» |
| 13:00   | Старт СУ2 (ориентировочно для 1-го участника)                                      | Согласно Дорожной книге  |
| ~16:20  | Финиш 2-го этапа (ориентировочно для 1-го участника)                               | АРЕНА «МЕТАЛЛУРГ» (г. Магнитогорск, пр. Ленина, 105);<br>КВ «Бивуак вход»                      |
| ~22:00  | Финиш 2-го этапа (ориентировочно для n-го участника)                               | АРЕНА «МЕТАЛЛУРГ» (г. Магнитогорск, пр. Ленина, 105);<br>КВ «Бивуак вход»                      |
| 20:00   | Брифинг участников   | Бивуак   |
| 22:30   | Публикация стартовой ведомости 3-го этапа  | Бивуак, официальное электронное табло: приложение Sportity                                     |



| <b>Воскресенье, 09.07.2023 (Магнитогорск - Магнитогорск) время местное (московское + 2 часа)</b> |  |  |
|--|--|--|
| 7:00   | Старт 3-го этапа (ориентировочно для 1-го участника) | АРЕНА «МЕТАЛЛУРГ» (г. Магнитогорск, пр. Ленина, 105);<br>КВ «Бивуак выход»                       |
| 8:00   | Старт СУ3 (ориентировочно для 1-го участника)        | Согласно Дорожной книге  |
| -12:50   | Финиш 3-го этапа (ориентировочно для 1-го участника) | АРЕНА «МЕТАЛЛУРГ» (г. Магнитогорск, пр. Ленина, 105);<br>КВ «Бивуак вход»                        |
| -20:15   | Финиш 3-го этапа (ориентировочно для n-го участника) | АРЕНА «МЕТАЛЛУРГ» (г. Магнитогорск, пр. Ленина, 105);<br>КВ «Бивуак вход»                        |
| 20:00  | Брифинг участников                                   | Бивуак   |
| 20:30  | Награждение участников Чемпионата России             | Бивуак   |
| 21:00  | Публикация стартовой ведомости 4-го этапа            | Бивуак, официальное электронное табло:<br>приложение Sportity                                    |
| <b>Понедельник, 10.07.2023 (Магнитогорск - Оренбург) время местное (московское + 2 часа)</b>     |  |  |
| 8:00   | Старт 4-го этапа (ориентировочно для 1-го участника) | АРЕНА «МЕТАЛЛУРГ» (г. Магнитогорск, пр. Ленина, 105);<br>КВ «Бивуак выход»                       |
| 10:30  | Старт СУ4А (ориентировочно для 1-го участника)       | Согласно Дорожной книге  |
| -16:20   | Финиш 4-го этапа (ориентировочно для 1-го участника) | парковка ТЦ «Армада»<br>(г. Оренбург, Нежинское ш., 2а)<br>КВ «Бивуак вход»                      |
| -22:10   | Финиш 4-го этапа (ориентировочно для n-го участника) | парковка ТЦ «Армада»<br>(г. Оренбург, Нежинское ш., 2а)<br>КВ «Бивуак вход»                      |
| 20:00  | Брифинг участников                                   | Бивуак   |
| 20:00  | Публикация стартовой ведомости 5-го этапа            | Бивуак, официальное электронное табло:<br>приложение Sportity                                    |
| <b>Вторник, 11.07.2023 (Оренбург - Самара) время местное (московское + 2 часа)</b>               |  |  |
| 8:00   | Старт 5-го этапа (ориентировочно для 1-го участника) | парковка ТЦ «Армада»<br>(г. Оренбург, Нежинское ш., 2а)<br>КВ «Бивуак выход»                     |
| 9:40   | Старт СУ5 (ориентировочно для 1-го участника)        | Согласно Дорожной книге  |
| -16:30   | Финиш 5-го этапа (ориентировочно для 1-го участника) | парковка стадиона «СОЛИДАРНОСТЬ<br>АРЕНА» (Самара, Демократическая ул., 57)<br>КВ «Бивуак вход»  |
| -21:50   | Финиш 5-го этапа (ориентировочно для n-го участника) | парковка стадиона «СОЛИДАРНОСТЬ<br>АРЕНА» (Самара, Демократическая ул., 57)<br>КВ «Бивуак вход»  |
| 20:00  | Брифинг участников                                   | Бивуак   |
| 20:00  | Публикация стартовой ведомости 6-го этапа            | Бивуак, официальное электронное табло:<br>приложение Sportity                                    |
| 24:00  | <b>Перевод времени: московское + 1 час.</b>          |  |
| <b>Среда, 12.07.2023 (Самара - Саратов) время местное (московское + 1 час)</b>                   |  |  |
| 7:00   | Старт 6-го этапа (ориентировочно для 1-го участника) | парковка стадиона «СОЛИДАРНОСТЬ<br>АРЕНА» (Самара, Демократическая ул., 57)<br>КВ «Бивуак выход» |
| 9:30   | Старт СУ6А (ориентировочно для 1-го участника)       | Согласно Дорожной книге  |



|   |   |   |
|---|---|---|
| -16:20  | Финиш 6-го этапа (ориентировочно для 1-го участника)                      | парковка ТЦ «Хэппи Молл»<br>(г. Саратов, Вольский тракт, 2/1)<br>КВ «Бивуак вход»                           |
| -22:35  | Финиш 6-го этапа (ориентировочно для n-го участника)                      | парковка ТЦ «Хэппи Молл»<br>(г. Саратов, Вольский тракт, 2/1)<br>КВ «Бивуак вход»                           |
| 20:00   | Брифинг участников  | Бивуак  |
| 20:30   | Публикация стартовой ведомости 7-го этапа                                 | Бивуак, официальное электронное табло:<br>приложение Sportity   |
| <b>Четверг, 13.07.2023 (Саратов - Волгоград) время местное (московское + 1 час)</b> |   |   |
| 6:30  | Старт 7-го этапа (ориентировочно для 1-го участника)                      | парковка ТЦ «Хэппи Молл»<br>(г. Саратов, Вольский тракт, 2/1)<br>КВ «Бивуак выход»                          |
| 8:00  | Старт СУ7А (ориентировочно для 1-го участника)                            | Согласно Дорожной книге   |
| -14:00  | Финиш 7-го этапа (ориентировочно для 1-го участника)                      | «Волгоград Арена», г. Волгоград,<br>проспект им. В. И. Ленина, 76<br>КВ «Бивуак вход»                       |
| -21:40  | Финиш 7-го этапа (ориентировочно для n-го участника)                      | «Волгоград Арена», г. Волгоград,<br>проспект им. В. И. Ленина, 76<br>КВ «Бивуак вход»                       |
| 20:00   | Брифинг участников  | Бивуак  |
| 22:30   | Публикация стартовой ведомости 8-го этапа                                 | Бивуак, официальное электронное табло:<br>приложение Sportity   |
| 24:00   | <b>Перевод времени на московское.</b>                                     |   |
| <b>Пятница, 14.07.2023 (Волгоград - Липецк) время московское</b>                    |   |   |
| 6:00  | Старт 8-го этапа (ориентировочно для 1-го участника)                      | «Волгоград Арена», г. Волгоград,<br>проспект им. В. И. Ленина, 76<br>КВ «Бивуак выход»                      |
| 7:30  | Старт СУ8 (ориентировочно для 1-го участника)                             | Согласно Дорожной книге   |
| -17:00  | Финиш 8-го этапа (ориентировочно для 1-го участника)                      | Территория ОЭЗ ППТ «Липецк», Липецкая<br>обл., Грязинский р-н, с. Казинка,<br>КВ «Бивуак вход»              |
| -23:40  | Финиш 8-го этапа (ориентировочно для n-го участника)                      | Территория ОЭЗ ППТ «Липецк», Липецкая<br>обл., Грязинский р-н, с. Казинка,<br>КВ «Бивуак вход»              |
| 20:00   | Брифинг участников  | Бивуак  |
| 20:30   | Публикация стартовой ведомости 9-го этапа                                 | Бивуак, официальное электронное табло:<br>приложение Sportity   |
| <b>Суббота, 15.07.2023 (Липецк-Москва) время московское</b>                         |   |   |
| 05:00   | Старт 9-го этапа (ориентировочно для 1-го участника)                      | Территория ОЭЗ ППТ «Липецк», Липецкая<br>обл., Грязинский р-н, с. Казинка, с. Казинка,<br>КВ «Бивуак выход» |
| 7:00  | Старт СУ9 (ориентировочно для 1-го участника)                             | Согласно Дорожной книге   |
| с 12:00   | Открытие Закрытого парка, сдача<br>оборудования навигации и безопасности. | Москва, Васильевский Спуск  |
| 13:20   | Финиш 9-го этапа (ориентировочно для 1-го участника)                      | Москва, Васильевский Спуск<br>КВ «ЗП вход»  |
| 16:30   | Финиш 9-го этапа (ориентировочно для n-го участника)                      | Москва, Васильевский Спуск<br>КВ «ЗП вход»  |
| с 14:00   | Заключительная техническая инспекция                                      | Москва, Васильевский Спуск<br>КВ «ЗП вход»  |
| 17:00   | Публикация предварительной итоговой                                       | Официальное электронное табло:  |



|       |  |   |
|-------|--|---|
|       | классификации  | приложение Sportity                                   |
| 17:30 | Публикация итоговой классификации                        | Официальное электронное табло:<br>приложение Sportity |
| 18:00 | Начало Церемонии торжественного финиша.<br>Награждение.  | Москва, Васильевский Спуск                            |
| 21:00 | Гала-Ужин для участников и организаторов<br>соревнования | Будет опубликовано дополнительно                      |

## ИМПОРТ А/М И ЗАПАСНЫХ ЧАСТЕЙ

Участники из республики Беларусь, республики Казахстан, республики Армения и Кыргызской республики при пересечении границы не проходят таможенные формальности. Остальные участники при пересечении границы проходят таможенный досмотр.

## ПРОЖИВАНИЕ

Предварительные заявки на бронирование гостиниц по маршруту проведения Международного ралли «Шелковый путь» 2023 года принимаются на [hotels@silkwayrally.ru](mailto:hotels@silkwayrally.ru).

## НАВИГАЦИОННЫЕ ПРИБОРЫ И ОБОРУДОВАНИЕ БЕЗОПАСНОСТИ

Все транспортные средства гоночной категории должны быть оборудованы ОБЯЗАТЕЛЬНЫМИ навигационными приборами и приборами безопасности.

Аренда этого оборудования не включена в заявочный взнос и оплачивается отдельно Организатору посредством банковского перевода. Участникам также необходимо приобрести установочные комплекты (кронштейны, провода, антенны) для монтажа приборов в автомобиле.

Кроме того, Организатор по своему усмотрению может потребовать с участника внести гарантийный залог за каждый отдельный прибор или оформить договор о возмещении ущерба.

Подробнее в разделе [УЧАСТНИКАМ/ ЗАКАЗ ОБОРУДОВАНИЯ](#)

## ТОПЛИВО/ШИНЫ

Информация о заказе топливе доступна на сайте в разделе [УЧАСТНИКАМ / ТОПЛИВО](#)

## МЕДИЦИНСКАЯ ИНФОРМАЦИЯ

На всех бивуаках будет находиться медицинская команда и оборудован медицинский центр.

## ТЕСТЫ

Тесты будут проходить на трассе с обеспечением безопасности. Цель тренировки — дать возможность спортсменам проверить технику на грунтах и рельефе, идентичных используемым в соревновании.

Время и место проведения: с 9:30 до 18:30 — н. п. Шали Пестречинского района Республики Татарстан.

GPS: 55.69123, 49.64146

## РАСПИСАНИЕ РАБОТЫ ПРЕСС-ЦЕНТРА

До 04 июля 2023 года пресс-центр работает удалённо (в сети Интернет).

С 04 по 06 июля 2023 года пресс-центр «АК БАРС АРЕНА» (г. Казань, пр. Хусаина Ямашева, 115а).

С 07 июля Пресс-центр будет находиться на бивуаке MEDIA CENTER TENT (см. документ Описание маршрута / Carnet de Route).

## АККРЕДИТАЦИЯ

Заявки на аккредитацию принимаются с 15 апреля до 1 июня 2023 г. в электронном виде, форма заявки в разделе [МЕДИА официального сайта](#)

Заявки на разовые аккредитации, а также на третий этап чемпионата России по ралли-рейдам принимаются с 15 июня 2023 г., окончание срока приёма заявок – за 2 дня до выбранной даты посещения бивуака.

Аккредитованным **на весь маршрут** журналистам доступно:

- Высокоскоростной доступ в интернет.
- Полностью оборудованные пресс-центры: столы, стулья, свет, электрические розетки, розетки для подключения к сети интернет и пр. будут доступны только постоянно аккредитованным журналистам на каждом бивуаке по маршруту ралли.
- Пресс-центром ралли во время гонки на русском и английском языках будет предоставляться следующая информация: новости гонки, текстовая трансляция, позиции участников на спецучастках, результаты по итогам этапа, пресс-релизы, интервью; фотографии, видео кадры.
- Предоставляется на бивуаке место для установки палатки и возможность пользования душевыми и туалетами. Ночлег на бивуаке в индивидуальных палатках. Палатки оргкомитетом не предоставляются.
- Доступ на церемонии открытия, финиша и награждения.
- Доступ на пресс-конференции и генеральный брифинг.
- Доступ в парк сервиса ралли.
- Дорожная книга маршрута «ассистанс», медиа-гид и др. документация.
- Передача информации из пресс-центра гонки на старте, финише и с бивуаков, пользование интернетом в пресс- центре гонки на старте и финише.
- Аренда приборов GPS слежения включена в аккредитационный взнос.
- Страхование и санитарная репатриация.
- Питание на бивуаках с 7 по 14 июля (завтрак, сухой паёк, ужин), 15 июля – завтрак.

## ВИДЫ АККРЕДИТАЦИИ ПРЕССЫ

| ПОСТОЯННАЯ аккредитация с 5 по 15 июля 2023                                   |  |                              |  | РАЗОВАЯ АККРЕДИТАЦИЯ                               |
|---|--|------------------------------|--|--|
| АВТОМОБИЛЬ ПРЕССЫ   | ТРАНСПОРТ ОРГАНИЗАТОРОВ  | ТРАНСПОРТ КОМАНДЫ            | ПРИГЛАШЁННОЕ СМИ                         |  |
| Используется собственный автомобиль (не предоставляется Организаторами ралли) | Передвижение из Казани в Москву самолётом и/или автобусом, зафрахтованным Организаторами ралли | Собственный транспорт команд | Заявки принимаются на конкурсной основе* | Доступно к посещению: <b>три этапа</b> ралли (дня) |
| Пользование пресс-центром ралли и интернетом                                  |  |                              |  | X  |
| Питание по маршруту на бивуаках ралли   |  |                              |  | X  |
| <b>180 000 руб.</b>   | <b>250 000 руб.</b>  | <b>180 000 руб.</b>          | <b>БЕСПЛАТНО</b>                         | <b>БЕСПЛАТНО</b>                                   |
| Окончание срока подачи заявок на постоянную аккредитацию: 1 июня 2023         |  |                              | 15 мая 2023                              | За 2 дня до даты посещения                         |


**По всем вопросам, касающимся аккредитации и медиа освещения, обращайтесь в медиа-службу гонки:**

**Эрик ХАЙРУЛЛИН**, заместитель руководителя Проекта по медиа, ТВ координатор  
+7 (937) 584-20-09  
media@silkwayrally.ru

**Ольга ЕРЕМЕЕВА** руководитель пресс-службы Проекта, аккредитация  
+7 (912) 210-71-74  
accreditation@silkwayrally.ru

**Влад ВЕНГРЖНОВСКИЙ** руководитель пресс-центра ралли  
+7 (915) 490-46-39  
news@silkwayrally.ru

## БЕЗОПАСНОСТЬ НА ТРАССЕ



Будьте всегда **ВНИМАТЕЛЬНЫ** и настороже, находясь на трассе ралли!

Слушайте звук автомобилей, не отвлекайтесь! Особенно, находясь в пустынной местности, где из-за особенностей ландшафта звук не всегда слышен, автомобиль может появиться незаметно.

**НЕ ЗАНИМАЙТЕ** для просмотра зону вероятного ухода автомобилей с трассы — внешние радиусы поворотов, места справа и слева после перегибов дороги. **ПОДУМАЙТЕ О ЗАКОНАХ ФИЗИКИ** и постарайтесь понять вероятные зоны

сноса.

**ВСЕГДА** держите спортивный автомобиль в поле зрения при нахождении на спецучастке гонки!

Не снимайте соревнование на телефон или фотоаппарат с небезопасного расстояния — доверьте это профессионалам. При взгляде в объектив расстояние до машины искажается, сложно оценить скорость — вы подвергаете себя риску. Не просматривайте отснятый материал, отвернувшись от движущейся техники, сидя.

**ВСЕГДА** оставляйте свободные места для быстрого перемещения в случае аварии, смотрите гонку **ТОЛЬКО СТОЯ!**

**ВСЕГДА** ожидайте неожиданного!

## В СЛУЧАЕ АВАРИИ НА ТРАССЕ

1. Не поддавайтесь панике!
2. Не выходите на проезжую часть дороги (трассу), чтобы не попасть под следующие машины!
3. **НЕМЕДЛЕННО** узнайте у экипажа, нужна ли медицинская помощь, но не пытайтесь сразу оказать её самостоятельно!
4. **ПОМНИТЕ**, что после аварии экипаж может находиться в сильном шоке!
5. При аварии экипаж **ОБЯЗАН** выставить знак аварийной остановки, а также знак **“OK”**, если медицинская помощь не требуется, и знак **“SOS”**, если нужна помощь врачей! Таблички со знаками

находятся на задней обложке дорожной книги, находящейся у штурмана, или прикреплены к потолку автомобиля.

Если экипаж не в состоянии **БЫСТРО** выполнить описанные действия, помогите ему — ЭТО **НЕОБХОДИМО** для безопасности и последующих экипажей.

**ЗНАКИ ДОЛЖНЫ ПОКАЗЫВАТЬСЯ ТАКИМ ОБРАЗОМ, ЧТОБЫ ЭКИПАЖИ ПОСЛЕДУЮЩИХ АВТОМОБИЛЕЙ ВИДЕЛИ ИХ И ИМЕЛИ ВОЗМОЖНОСТЬ НА НИХ ОТРЕАГИРОВАТЬ!**

6. Каждая машина оборудована огнетушителем, который закреплен на полу в районе передних сидений, или системой пожаротушения, привод которой обозначен красной буквой «Е» внутри белого круга. Помните о необходимости воспользоваться им в случае пожара!

7. В случае сильной деформации кузова или подозрений на тяжелые травмы экипажа, **НЕ ПЫТАЙТЕСЬ** самостоятельно извлекать пострадавших из машины — это может дополнительно нанести серьезные повреждения. Если нет угрозы пожара, дождитесь прибытия скорой помощи!



**ШТАБ: +7 927 350 1010**

## ОПИСАНИЕ ЭТАПОВ

### ЭТАП 1 «КАЗАНЬ – УФА»

Дата: 7 июля

Дистанция: всего 618,81 км

СУ: 142 км

Покрывтие: 100% грунт

Первый спецучасток гонки (также является этапом чемпионата России) стартует у живописного озера в окрестностях Казани. Экипажам предстоит преодолеть грунтовые дороги с балками и оврагами, которые чередуются с быстрыми отрезками. Грунтовое покрытие погодозависимое — при дожде дорога станет очень скользкой.

### ЭТАП 2 «УФА – МАГНИТОГОРСК»

Дата: 8 июля

Дистанция: всего 571,07 км

СУ: 245,83 км

Покрывтие: 90% грунт, 10% каменные дороги

Старт спецучастка пройдёт прямо у подножия Уральских гор, и первые 30 километров придется на жёсткие дороги. После пересечения реки Урал спортсмены попадут из Европы в Азию, и маршрут приведёт их на быстрые степные дороги. На пути будет много коварных промоин, множество родников и малых рек.

### ЭТАП 3 «МАГНИТОГОРСК – МАГНИТОГОРСК». КОЛЬЦЕВОЙ ЭТАП

Дата: 9 июля

Дистанция: всего 451,42 км

СУ: 345,77 км

Покрывтие: 90% грунт, 10% каменные дороги

Кольцевой этап ралли «Шелковый путь». Частые смены курсов и покрытия потребуют от экипажей филигранной точности. К финишу спецучастка спортсмены вернуться на каменные треки к подножию Уральских гор, и главное здесь — сберечь колёса от проколов. Вечером на бивуаке состоится церемония финиша третьего этапа чемпионата России — бахи «Шелковый путь».

### ЭТАП 4 «МАГНИТОГОРСК – ОРЕНБУРГ»

Дата: 10 июля

Дистанция: всего 538,99 км

СУ: А 118,14 км, Б 75,69 км

Покрывтие: 70% грунт, 30% каменные дороги

Этап разделён лиазоном на два спецучастка. Первый СУ начнётся с быстрых степных дорог, уходящих на горное плато. Но на пути экипажам предстоит преодолеть глубокий и коварный брод, а также подняться по руслу живописной реки с каменным дном. Второй СУ этого этапа состоит из трёх разных покрытий. Со старта — широкий грейдер. Затем спортсменов ждут 15 километров настоящего «трофи». Третья часть спецучастка пройдёт по каменному плато и горному хребту.

### ЭТАП 5 «ОРЕНБУРГ – САМАРА»

Дата: 11 июля

Дистанция: всего 557,28 км

СУ: 226,41 км

Покрывтие: 100% грунт

Спецучасток состоит из грунтовых дорог. В случае дождя будет очень скользко и опасно. Быстрые отрезки чередуются с полевыми дорогами с буграми и ямами. На маршруте большое количество населённых пунктов и пересечений асфальтовых дорог, где будут установлены зоны ограничения



скорости. Экипажам нужно быть предельно внимательными по пути к бивуаку на «Солидарность Самара Арене» у берегов Волги

## ЭТАП 6 «САМАРА – САРАТОВ»

**Дата:** 12 июля

**Дистанция:** всего 622,20 км

**СУ:** А 136,24 км, Б 125,98 км

**Покрытие:** 100% грунт

На этапе предусмотрены два спецучастка. Маршрут проложен вдоль полей, по сельскохозяйственным «неудобствам». Погодозависимое дорожное покрытие. Роуд бук этапа предусматривает частые смены курса, трёхмерные дороги со спусками и подъемами в поймах мелких рек, много балок и оврагов, заполненных водой. На лиазоне к Саратову возможны сбои в работе навигационного оборудования

## ЭТАП 7 «САРАТОВ – ВОЛГОГРАД»

**Дата:** 13 июля

**Дистанция:** всего 595,40 км

**СУ:** А 162,50 км, Б 267,26 км

**Покрытие:** 95% грунт, 5% каменистые дороги

Участников ожидает самое протяжённое испытание тринадцатого издания — 427 зачётных километров. Этап будет разделён на два спецучастка, и экипажам предстоит быть очень внимательными, чтобы не оказаться застигнутыми врасплох сменами курса. Болельщики смогут увидеть вблизи уникальную гоночную технику во время проезда по улицам города. Бивуак гонки разместится на «Волгоград Арене», расположенной у подножия Мамаева кургана.

## ЭТАП 8 «ВОЛГОГРАД – ЛИПЕЦК»

**Дата:** 14 июля

**Дистанция:** всего 772,86 км

**СУ:** 314,12 км

**Покрытие:** 88% грунт, 10% песчаные дороги, 2% дюнеты

Традиционный скоростной участок, состоящий из грунтовых дорог и дюнетт Арчединско-Донского песчаного массива. Этап станет настоящим испытанием для экипажей и техники. Ввиду загруженного и протяжённого лиазона до бивуака в Липецке — 655 км — будет разрешена транспортировка мотовездеходов, мотоциклов и квадроциклов на прицепах.

## ЭТАП 9 «ЛИПЕЦК – МОСКВА»

**Дата:** 15 июля

**Дистанция:** всего 519,68 км

**СУ:** 117,60 км

**Покрытие:** 100% грунт

Заключительный девятый день соревнования. Извилистая грунтовая трасса, изобилующая переходами вброд, приведёт к настоящему украшению всего маршрута — торжественному финишу у стен Московского Кремля на Васильевском спуске! Яркая праздничная церемония подчеркнёт роль Проекта Международное ралли «Шелковый путь» в спортивной жизни страны, а также, как и раньше, привлечёт десятки тысяч болельщиков.

## ОСНОВНАЯ ИНФОРМАЦИЯ: РОССИЯ

**Климат:** среднесуточная температура в июле +25,6С

**Государственный язык:** русский

**Деньги:** национальная валюта — Российский рубль (руб.). Повсеместно действует оплата пластиковыми картами, поддерживаемыми национальной платёжной системой.

**Электричество:** розетки европейского стандарта, напряжение 220 В



**Вода:** у вас впереди долгий маршрут, воду из-под крана пить не рекомендуем. Для питья используйте бутилированную или кипячёную воду.

**Транспорт:** Аэропорты вблизи места проведения соревнования — Казань, Уфа, Оренбург, Самара, Саратов, Волгоград, Москва.

Аэропорт Магнитогорска закрыт на капитальный ремонт, аэропорт Липецка находятся под действием режима ограничения полётов.

Широко распространена аренда машин.

Правила дорожного движения: автомобильное движение — правостороннее, ограничения скорости в населённых пунктах 60 км/ч, за городом — 90 км/ч, на федеральных трассах (помечены зелёным знаком) — 110 км/ч, если иное не указано на знаках ограничения скорости; во время движения все пассажиры и водитель, находящиеся в автомобиле, должны быть пристёгнуты ремнями безопасности; разговоры по телефону во время движения разрешены только с использованием системы hands-free, иное карается штрафом.

Ограничение скорости в населённых пунктах

– **60 км/ч**, вне населённых пунктов — **90 км/ч**, на автострадах — **110 км/ч**. Грузовым автомобилям с разрешённой максимальной массой более 3,5 т на автомагистралях — не более 90 км/ч, на остальных дорогах — не более 70 км/ч.

Населённый пункт обозначается знаком с названием населённого пункта на белом фоне, окончание населённого пункта — знаком с перечёркнутым названием на белом фоне. Состояние дорог — различное, в зимнее время возможен гололёд, снег.

Запрещается управлять транспортным средством в состоянии алкогольного опьянения. Согласно российскому законодательству, под состоянием опьянения следует понимать наличие абсолютного этилового спирта в концентрации 0,3 и более грамма на один литр крови или 0,15 и более миллиграмма на один литр выдыхаемого воздуха.

Водителям рекомендуется неукоснительно соблюдать ПДД.

## ОСНОВНЫЕ ОПЕРАТОРЫ СОТОВОЙ СВЯЗИ

В России основным стандартом сотовой связи является GSM 900/1800. Вы можете как использовать свой телефонный номер, так и подключиться к местному оператору связи, что позволит уменьшить расходы на разговоры.

В Москве есть три компании, которые имеют роуминговых партнёров практически во всех странах мира — MTS, MegaFon и Beeline. Обычно все европейские компании предоставляют своим клиентам автоматический роуминг, телефон самостоятельно подключается к тому оператору связи, с которым его компания предварительно заключила партнёрское соглашение.

Если, приехав в Москву, Вы решаете подключиться к местному оператору связи, рекомендуется использовать следующих операторов:

**Megafon** — поддерживает стандарт связи GSM 900/1800. С условиями и тарифами можно ознакомиться на сайте [www.megafon.ru](http://www.megafon.ru)

**MTS** — поддерживает стандарт связи GSM 900/1800. С условиями и тарифами можно ознакомиться на сайте [www.mts.ru](http://www.mts.ru)

**Beeline** — поддерживает стандарт связи GSM 900/1800. С условиями и тарифами можно ознакомиться на сайте [www.beeline.ru](http://www.beeline.ru)

Зона покрытия операторов «Мегафон» и «МТС» распространяется на все места проведения соревнований. Для выбора оператора, который предоставляет наиболее устойчивую и качественную связь в районе соревнования, обратитесь за консультацией в любой салон сотовой связи.

Для подключения к местному оператору сотовой связи Вам потребуется удостоверение личности.



**СИМ-КАРТЫ:** при наличии паспорта можно приобрести сим-карты 4 ведущих операторов MTS, Megafon, Beeline, Tele2. Месячный тариф, включающий 5-6 гигабайт интернет-трафика, будет стоить от 400 до 2 000 руб.

**Аварийные службы:** единый телефон аварийных служб (при звонке с мобильного) 112.

## ДОСТОПРИМЕЧАТЕЛЬНОСТИ ПО МАРШРУТУ

### КАЗАНЬ



**КАЗАНСКИЙ КРЕМЛЬ** — уникальный комплекс археологических, исторических и архитектурных памятников, возникший при основании города и функционирующий до наших дней. В состав фортификационного комплекса входят стены и башни XVI—XVIII вв., а также археологические фрагменты укреплений X—XVI вв. Как и многие казанские постройки того периода, он возведён из местного светлого песчаника, а не из кирпича. В 2000 году

Казанский Кремль был включён в Список Всемирного культурного и природного наследия ЮНЕСКО.  
GPS: 55.799495, 49.106031

**ЦЕНТР СЕМЬИ «КАЗАН».** Двери этого необычного сооружения были открыты для посетителей в 2013 году. Внутри здания, которое напоминает своей формой огромный казан, расположен Дворец бракосочетаний. На крыше оригинального сооружения находится смотровая площадка, откуда открывается прекрасный вид на окружающий город, Кремлевскую набережную и Казанский кремль. Подсветка, эффектно освещающая здание в ночное время, делает его еще больше похожим на казан, под которым разгорается пламя костра.

GPS: 55.812702, 49.108340

**КВАРТАЛ СТАРО-ТАТАРСКАЯ СЛОБОДА.** Эта историческая часть города расположена в центре Казани. Старо-Татарская слобода представляет собой обособленный старый квартал, архитектурный облик которого существенно отличается от большинства европеизированных улиц города. В этом районе туристы могут окунуться в самобытную старинную атмосферу восточного края с мечетями, базарной площадью и богатыми домами жителей Казани. Среди архитектурных достопримечательностей, сохранившихся до наших дней, — старинные торговые ряды, корпуса промышленных предприятий и жилые особняки.

GPS: 55.778072, 49.115739

### УФА

**ПАМЯТНИК САЛАВАТУ ЮЛАЕВУ.** Этот величественный монумент — визитная карточка и одна из главных достопримечательностей Уфы, изображенная на гербе Республики Башкортостан. Памятник Салавату Юлаеву, борцу за свободу народа и соратнику Емельяна Пугачева, установлен на высоком скалистом берегу реки Белой. Он отлит из чугуна, покрытого сверху слоем бронзы. 10-метровая скульптура башкирского национального героя верхом на коне появилась в Уфе в 1967 году. Автор 40-тонного памятника — скульптор Сосланбек Тавасиев. Рядом с монументом расположена смотровая площадка, с которой открываются живописные виды на окрестности.

GPS: 54.718609, 55.925976

**ВОДОПАД АТЫШ** — это гротовый выход на поверхность подземной реки, также называемой Атыш. Грот (или Атышская пещера) находится в горе Яш-Кузь-таш. Водопад Атыш сейчас является одним из самых популярных мест для посещения у тех, кто ценит красоту башкирской природы.

GPS: 54.555412, 57.270935



**КАМЕННАЯ РЕКА** — памятник природы. Подобное по размерам и красоте каменное образование известно только в Индии и больше нигде на земном шаре. Каменная река представляет собой ровное нагромождение огромных скальных обломков, простирающееся на сотни метров и напоминающее реку.

GPS: 54.049787, 58.265431

## МАГНИТОГОРСК



В центре Магнитогорска, на высоком берегу реки Урал, установлен 15-метровый МОНУМЕНТ «ТЫЛ — ФРОНТУ». Памятник состоит из двух бронзовых фигур: рабочего и воина с мечом. Скульптурная композиция символизирует героические усилия магнитогорских рабочих, снабжавших советскую армию в годы войны.

Монумент «Тыл — фронту», согласно официальной версии, является частью триптиха, в который входят ещё две скульптуры — «Родина-Мать зовёт!» на Мамаевом кургане в Волгограде и «Воин-освободитель» на мемориальной аллее в Трептов-парке, Берлин.

GPS: 53.407229, 58.992405

**НЕМЕЦКИЙ КВАРТАЛ.** Квартал, ограниченный улицами Уральская, Строителей и Менделеева, в Магнитогорске называют Немецким. В 1940-х годах его строили немецкие военнопленные, содержащиеся в местном лагере. Название квартала также связано с нетипичными для Урала архитектурными особенностями, близкими к западноевропейским традициям. Квартал застроен двух-трёхэтажными зданиями, возведёнными по нетиповым проектам. Фасады украшают декоративные карнизы, открытые балкончики, каменная отделка. В некоторых зданиях есть арочные проходы и другие необычные детали.

GPS: 53.428590, 58.990050

**КУРАНТЫ.** На площади Народных гуляний можно увидеть высокую башню с часами, построенную ещё в 1979 году, во время празднования 50-летия города. Проект магнитогорских курантов разработал архитектор А. Е. Пономарёв. Куранты отличаются строгой архитектурой: это простая четырёхугольная башня на постаменте, общая высота конструкции — около 30 метров. Вечером включается подсветка часов. Площадь рядом с курантами часто используют для проведения праздников и других массовых мероприятий.

GPS: 53.406977, 58.979365

**ПАМЯТНИК «ПЕРВАЯ ПАЛАТКА»** — один из символов города. Он был возведён в 1966 году по проекту архитектора Е. В. Александрова и скульптора Л. Н. Головницкого. Композиция состоит из бетонной палатки и чугунной ладони, держащей кусок руды. Памятник напоминает о том, как рождался Магнитогорск: в 1930-х годах тысячи строителей нового города жили в палатках.



GPS: 53.425997, 58.997744

## ОРЕНБУРГ

**ПЕШЕХОДНЫЙ МОСТ ИЗ ЕВРОПЫ В АЗИЮ ЧЕРЕЗ РЕКУ УРАЛ.** Оренбург находится на символической границе Европы и Азии — это нашло отражение в нескольких городских достопримечательностях, среди которых — уникальный пешеходный мост через Урал. Деревянный переход через реку был здесь ещё в начале XIX века, в 1980-х на его месте появился основательный металлический мост, которым жители и гости города пользуются до сих пор. Подвесной мост — одна из визитных карточек Оренбурга. По нему можно спокойно прогуляться, любясь рекой и окрестностями. Рядом есть несколько кафе, в вечернее время включается освещение. На одном из берегов находится Зауральная роща, где живет много сусликов.

GPS: 51.753734, 55.106850



**ЕЛИЗАВЕТИНСКИЕ ВОРОТА** — подарок императрицы в честь героического подавления восстания башкир губернатором Оренбурга И. И. Неплюевым в 1755 году. Елизавета приказала установить ворота на выезде из города, в сторону степей, чтобы все кочевники помнили о мощи Российской армии. Со временем ворота разрушились. Их фрагменты можно посмотреть в краеведческом музее. В 2008 году на набережной установили их копию.

GPS: 51.755007, 55.106663

**МУЗЕЙ ПЛАТКОВ.** Пуховый платок стали изготавливать в Оренбургской губернии примерно в XVIII веке. Музей платков в Оренбурге — настоящее хранилище исторических экспонатов,

рассказывающих о появлении и развитии этого ремесла. Вы испытаете восторг и удивление, ведь это настоящее чудо! Платок, созданный по старинным технологиям, способен пройти через обручальное кольцо. Секрет его мягкости и прочности в особенном пухе, который дают местные козочки.

GPS: 51.779068, 55.144981

МУЗЕЙ КОСМОНАВТИКИ расположен в лётном училище, где проходили обучение известные авиаторы страны: Ю. Гагарин, В. Лебедев, Ю. Лончаков и другие. Долгое время перед зданием стоял самый большой экспонат музея — самолёт МиГ-15, на котором в 1961 году летал курсант Юрий Гагарин.

GPS: 51.760934, 55.114911

ДОМ-МУЗЕЙ ГАГАРИНА — изначально здесь была квартира Валентины Горячевой (Гагариной), но когда она вышла замуж за Юрия, то супруги долгое время жили здесь. После переезда в Звездный городок, Юрий и Валентина Гагарины периодически навещали Оренбург и останавливались в этой квартире. Большая часть вещей принадлежала семье космонавта. В музее также представлены фотографии из семейного архива.

GPS: 51.762072, 55.088505

КАРАВАН-САРАЙ — это историко-архитектурный комплекс в Оренбурге, который был предусмотрен для комфортного размещения башкирских военных. Дело в том, что в начале XIX века губернатор Оренбургского края решил создать мощную военную силу. В её состав вошли башкирские военные и уральские казаки. В знак уважения к вероисповеданию башкир была построена мечеть. Строительство шло за счёт городского бюджета, но сами мусульмане помогали подготавливать материалы. С 1837 по 1846 годы комплекс возводился под руководством Александра Брюллова (брата известного художника Карла Брюллова). Он состоял из мечети, двухэтажного корпуса, где разместили командующего Башкирским войском, военной канцелярии и различных мастерских. С 1865 по 1917 годы это здание являлось резиденцией Оренбургского губернатора.



GPS: 51.771453, 55.093008

ОРЕНБУРГСКАЯ КРЕПОСТЬ. Оренбург был основан как крепость с важной военно-стратегической задачей: она должна была защищать юго-восточную часть России от нападений соседних кочевых народов. Комплекс сооружений с высокими стенами, большим земляным валом и защитным рвом построили на возвышенном месте на берегу Урала. Во второй половине XIX века крепость потеряла своё военное значение и постепенно приходила в упадок. Сейчас большая часть фортификационных сооружений находится в разрушенном состоянии. Однако некоторые постройки крепости сохранились и доступны для осмотра туристами. Стоит обратить внимание на здание гауптвахты: оно до сих пор в хорошем состоянии и служит домом для Музея дореволюционной истории Оренбурга.

GPS: 51.755473, 55.108376

## САМАРА



НАБЕРЕЖНАЯ САМАРЫ — одно из самых красивых мест города. Она тянется вдоль берега Волги больше чем на 4 км и спускается к реке террасами. Многие туристы, приехав в город, сразу идут на набережную, чтобы увидеть Волгу. Жители Самары также любят приходить сюда, дышать чистым воздухом и наслаждаться живописной панорамой великой русской реки. С расположенной рядом пристани теплоходы отправляются в речные круизы по

Волге. На набережной находится множество интересных арт-объектов, среди которых памятник радиатору отопления, композиция «Бурлаки на Волге» и скульптура товарища Сухова из культового кинофильма «Белое солнце пустыни», герой фильма был уроженцем села под Самарой.

GPS: 53.189114, 50.081496

МУЗЕЙНО-ВЫСТАВОЧНЫЙ ЦЕНТР «САМАРА КОСМИЧЕСКАЯ». Самара имеет самое непосредственное отношение к космической отрасли. Именно здесь производят ракеты-носители

«Союз», которые выводят на околоземную орбиту спутники и пилотируемые космические корабли. Одна из таких ракет высотой 68 метров, устремленная в небо и будто готовая к взлёту, установлена на проспекте Ленина. Ракета «Союз», органично «вписанная» в фасад музейного здания, составляет вместе с ним единый архитектурный комплекс.

GPS: 53.212610, 50.145322



**БУНКЕР СТАЛИНА.** В октябре 1941 года, когда Красная Армия героически обороняла подступы к Москве, Государственным Комитетом Обороны было выпущено секретное постановление. Оно предусматривало, что в случае крайней необходимости столица Советского Союза должна быть эвакуирована из Москвы в Куйбышев (прежнее название Самары). В феврале 1942 года началось строительство подземного бункера для размещения ставки Верховного Главнокомандующего И. В. Сталина. Это оборонительное сооружение, расположенное на глубине 37 метров, строили 3 700 человек: инженеры, столичные и харьковские метростроевцы, шахтёры Донбасса. Стройка, проходившая в режиме полной секретности, была завершена в октябре 1942 года. Даже жители города не знали о бункере, а информация о нём была рассекречена только в 1990 году. Сегодня в бункере расположена экспозиция Музея гражданской обороны.

GPS: 53.196737, 50.098137

**МОНУМЕНТ «САМАРСКАЯ ЛАДЬЯ».** Огромная белая ладья, расположенная на берегу Волги, является одним из символов Самары. Её изображение украшает многочисленные туристические открытки и сувениры. Эта конструкция появилась на набережной Самары в 1986 году, когда город на Волге отмечал свой 400-летний юбилей. Она создана по проекту городских архитекторов А. Янкина и И. Галахова. Монументальная скульптурная композиция высотой 20 метров смотрится очень элегантно. Результаты опроса жителей Самары показали, что «Ладья» считается одной из наиболее популярных городских достопримечательностей.

GPS: 53.215879, 50.132246

## САРАТОВ



**НАБЕРЕЖНАЯ КОСМОНАВТОВ.** Набережная города, протянувшаяся вдоль Волги на 1,5 км, неслучайно носит такое название. В Саратовской области родились космонавты Геннадий Сарафанов и Юрий Шаргин. Под Саратовом приземлились после полёта на орбиту первый космонавт Юрий Гагарин и второй космонавт Герман Титов. Своё название набережная получила в 1962 году, а спустя 30 лет здесь был установлен памятник Ю. А. Гагарину.

Набережная Космонавтов спускается к Волге четырьмя широкими террасами, которые соединены каменными лестницами, на ней много зелени: газоны, цветники, кленовые, каштановые и липовые аллеи. Летом здесь работает плавучий светомузыкальный фонтан.

GPS: 51.525434, 46.049517

**МУЗЕЙНАЯ ПЛОЩАДЬ.** Старейшая площадь Саратова расположена в историческом центре города. Именно вокруг площади, которая изначально называлась Гостиной, в 1674 году начал формироваться городской центр. В те далекие времена на площади находились лавки, трактиры и торговые ряды — Гостиный двор, от которого и произошло её название. Архитектурный ансамбль, начавший образовываться вокруг площади, окончательно сформировался в эпоху классицизма. Площадь с уникальными памятниками зодчества можно считать музеем под открытым небом. В 1931 году это место стало официально именоваться Музейной площадью.

GPS: 51.528140, 46.055551

«АСТОРИЯ». На пешеходном проспекте Столыпина, который часто называют «саратовским Арбатом», расположено величественное здание. Оно было возведено в 1917 году и стало своеобразным архитектурным символом города. Это роскошное здание сначала занимала гостиница «Астория», после национализации здесь располагались государственные учреждения, а в 1925 году оно вновь было передано под гостиницу. Массивные пилоны, скульптуры рыцарей, открытая галерея четвёртого этажа — все эти элементы придают зданию неповторимый облик. В 1956 году гостиница «Астория» была переименована в «Волгу». Здание этого отеля,



старейшего в Саратове, является образцом позднего модерна и архитектурным памятником начала XX века.

GPS: 51.531878, 46.026316

**САРАТОВСКИЙ ЦИРК ИМ. БРАТЬЕВ НИКИТИНЫХ.** В 1876 году на Митрофановской площади Саратова появилось здание круглой формы под вывеской «Первый Русский цирк братьев Никитиных». Этот цирк стал вторым стационарным цирком в стране: первый был открыт в Пензе все теми же братьями Никитиными. В 1931 году на месте старого циркового здания было возведено новое, которое, после нескольких реконструкций, функционирует и сегодня. На арене Саратовского цирка выступают лучшие отечественные и зарубежные артисты. Именно здесь начинали свой творческий путь Мстислав и Вальтер Запашные — представители знаменитой цирковой династии. В Саратовском цирке состоялся дебют «солнечного клоуна» Олега Попова, здесь же началась цирковая карьера Михаила Румянцева, который выступал под псевдонимом «Карандаш».

GPS: 51.533641, 46.021018

## ВОЛГОГРАД



**МАМАЕВ КУРГАН.** Пожалуй, это самый масштабный мемориальный комплекс, посвящённый победе советских солдат в Великой Отечественной войне. Высота 102, на которой ныне стоит Мамаев Курган, имела важнейшее значение в ходе боя под Сталинградом: поднимаясь над городом, она давала огромное преимущество в наблюдении за вражескими войсками. Тот, кто имел контроль над курганом, мог контролировать практически весь город.

GPS: 48.741595, 44.539438

**НАБЕРЕЖНАЯ.** Один из лучших парков на Волге — центральная набережная Волгограда давно стала не только объектом проведения самых значимых для города мероприятий и торжеств, но и популярным местом отдыха для жителей и гостей города.

GPS: 48.709403, 44.531407

## ЛИПЕЦК

**НИЖНИЙ ПАРК.** В XVIII веке на этом месте находился Петровский пруд. В то время площадь пруда составляла 70 га. В царской России это был самый большой рукотворный водоём. Пруд питал водой расположенные рядом Липецкие металлургические заводы.

GPS: 52.605731, 39.604924



**БЫХАНОВ САД** — парк в Правобережном округе города Липецка. Официальное название — парк «Быханов сад».

GPS: 52.617713, 39.592288

**ПЛОЩАДЬ АВИАТОРОВ** — крупная площадь в Советском округе Липецка. Расположена на пересечении улицы Гагарина и улицы Космонавтов.

GPS: 52.617537, 39.584074

## МОСКВА



**КРЕМЛЬ.** Сегодня московский Кремль — это и место работы президента Российской Федерации, и музей-заповедник. Вход на территорию осуществляется только по билетам. Центром Кремля является Соборная площадь, на которой стоят три храма — Успенский, Архангельский и Благовещенский соборы. Рядом находятся колокольня Ивана Великого, Грановитая палата и Патриаршие палаты.

GPS: 55.751426, 37.618879

**КРАСНАЯ ПЛОЩАДЬ.** Красная площадь в Москве — любимое место столицы не только для гостей, но и для местных жителей. Она является символом города, её сердцем, в её облике отражена вся история России.

GPS: 55.751426, 37.618879

ПАРК ЗАРЯДЬЕ — объект в одноимённом историческом районе Москвы, созданный на месте снесённой в 2006 году гостиницы «Россия». Расположен в самом центре столицы на территории площадью в 13 га между Китайгородским проездом, улицей Варваркой и Москворецкой набережной.  
GPS: 55.751238, 37.627762



ОЛИМПИЙСКИЙ КОМПЛЕКС «ЛУЖНИКИ» (до 1992 г. — Центральный стадион имени В. И. Ленина) — крупнейший спортивно-развлекательный комплекс в России и Европе. Территория Лужников занимает площадь свыше 180 га, на которой расположены разнообразные объекты, предназначенные для проведения спортивных соревнований, концертов, других мероприятий и занятия спортом. В Лужниках прошли Московские матчи чемпионата мира по футболу 2018, и именно здесь организован парк погрузки, в котором участники ралли «Шелковый путь» разместят свои автомобили после финиша на Красной Площади.  
GPS: 55.713432, 37.554310



## СЛОВАРЬ ТЕРМИНОВ

**Баха** — официально признанная разновидность ралли-рейда. Это спринтерский ралли-рейд, более компактный и близкий к зрителю, а значит, и более зрелищный. Соревнование на трассе общей протяжённостью не более 1 000 км проводится обычно от 1 до 3 дней.

**Бивуак** — место ночлега для всех участников гонки. Представляет собой палаточный лагерь, расположенный на аэродроме или аналогичной плоской площадке. Между специальными участками пилоты и штурманы живут в палатках и питаются на общей кухне.

**Брифинг** — инструктаж, который проводит руководитель гонки или его заместитель. Присутствие на брифинге является обязательным для всех экипажей-участников. Экипаж должен быть представлен на нём минимум одним пилотом.

**День / этап** — часть ралли, отделённая от других его частей фиксированным временем ночного перерыва.

**Дополнительное соревнование** — часть ралли, проводимая по специальным правилам. Дополнительными соревнованиями в категории ралли-рейдов являются специальные участки (СУ).

**Дорожная книга** — обязательный официальный документ, содержащий детальное описание маршрута ралли в виде специальных символов, схем, словесного описания, и т.п., на основании которого осуществляется движение по маршруту.

**Дорожные секции (лиазоны)** — часть маршрута с нормой времени между двумя последовательными пунктами контроля времени (КВ), скорость на дорожной секции не является фактором, определяющим классификацию.

**Закрытый парк** — территория, на которой может находиться только соревнующееся транспортное средство и его экипаж, где любой ремонт, заправка и внешняя помощь запрещены, за исключением случаев, специально предусмотренных правилами гонки и дополнительным регламентом.

**Пункт контроля времени (КВ)** — место на трассе ралли, обозначенное в дорожной книге, где находится как минимум один судья, обеспечивающий процедуры получения экипажами отметок о прохождении этого контрольного пункта или иной процедуры контроля.

**Лиазон (дорожная секция)** — часть маршрута с нормой времени между двумя последовательными пунктами контроля времени. Скорость на лиазоне не является основным фактором, определяющим классификацию.

**Максимально разрешенное время (норматив)** — установленное организатором и указанное в маршрутном листе и контрольной карте максимальное время на преодоление экипажами отдельного специального участка и / или лиазона. Экипаж, превысивший данное время (норматив), будет либо исключён из соревнований, либо к нему будет применена фиксированная пенализация.

**Нейтрализация** — участок маршрута или временной интервал, который не идет в зачёт соревнования.

**Норма времени** — организатором устанавливается обязательная для всех экипажей норма времени (в часах и минутах) на прохождение дорожной секции (лиазона). Экипаж, отклонившийся от установленной нормы времени, пенализируется за каждую минуту отклонения.

**Пенализация** — наказание, назначаемое экипажу за нарушение правил или иных регламентирующих документов спортивными комиссарами. Может быть выражено в финансовом эквиваленте либо в виде назначения штрафного времени, добавляемого к результату экипажа.

**Ралли-марафон** — гонка с минимальной общей протяжённостью СУ 2 500 км и длительностью не

более 15 дней, проводимая по территории одной или нескольких стран.

**Ралли-рейд** — гонка протяжённостью не более 3 000 км и длящаяся не более 7 дней.

**Регруппинг** — перерыв, запланированный в расписании ралли, для перегруппировки участвующих в нём экипажей и обозначенный в расписании между двумя пунктами контроля времени на месте перерыва. После регруппинга назначают новый порядок или новое время старта.

**Специальный участок (СУ)** — хронометрируемое скоростное дополнительное соревнование, которое проводят на участках дорог, закрытых для постороннего движения. Главным фактором для определения результата на СУ является время прохождения его дистанции.

**Суперспециальный участок (ССУ)** — скоростной участок, организованный с целью привлечения большого количества зрителей и проводимый с соблюдением повышенных требований безопасности.

**«Техничка»** — автомобиль или грузовик технического сопровождения, который едет вслед за участниками и везёт запасные части. Технички приходят на выручку тем, у кого ломается машина на специальном участке: подвозят недостающие детали, помогают заменить колесо, а в крайнем случае берут на буксир и довозят экипаж до мест обитания людей

**Фэш-фэш** — мелкодисперсный песок с пылью, похожий на сухую цементную смесь или на косметическую пудру, толщиной слоя около 30 см.

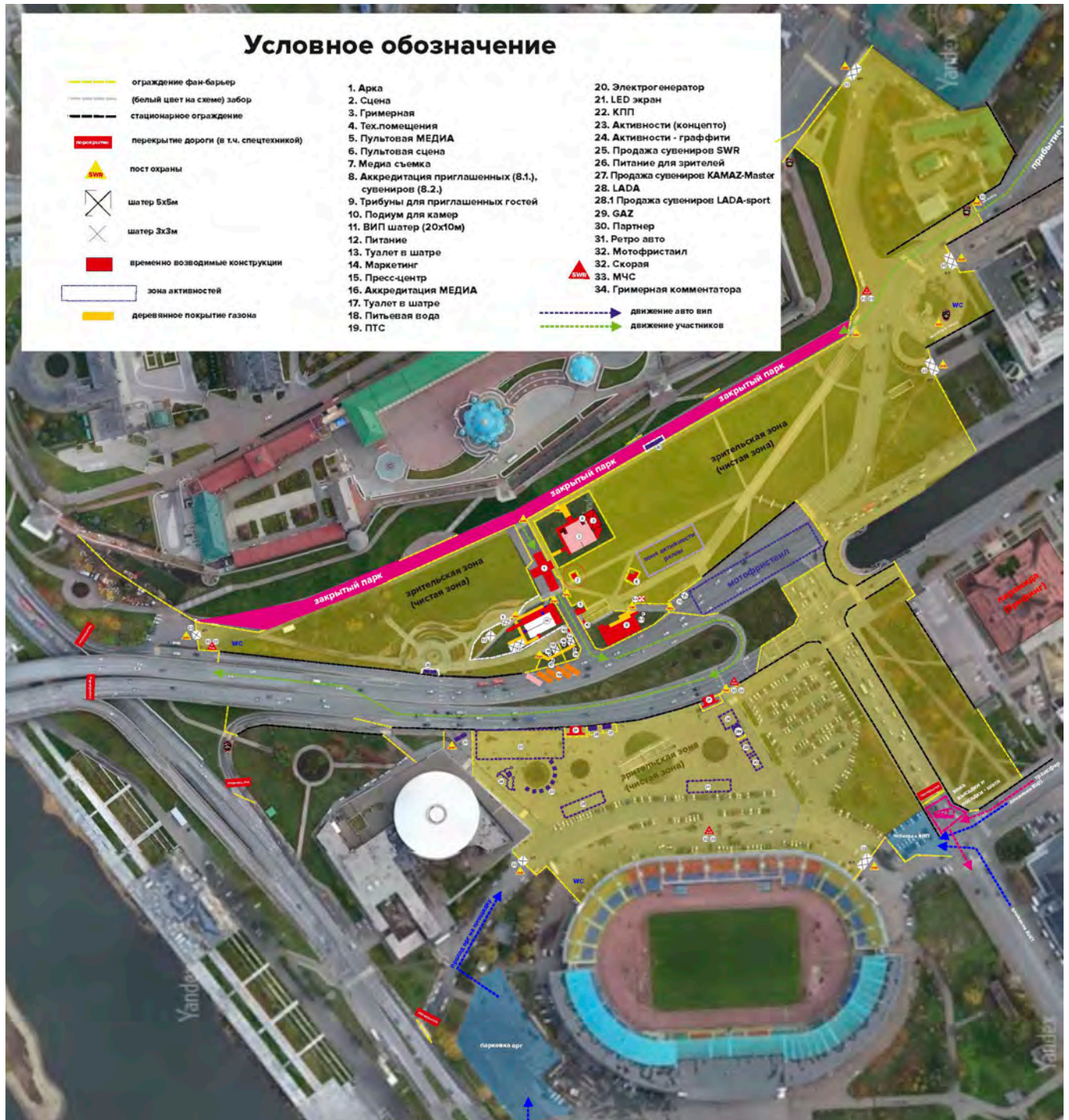
ПРИЛОЖЕНИЕ 1 – КАРТА РАЛЛИ



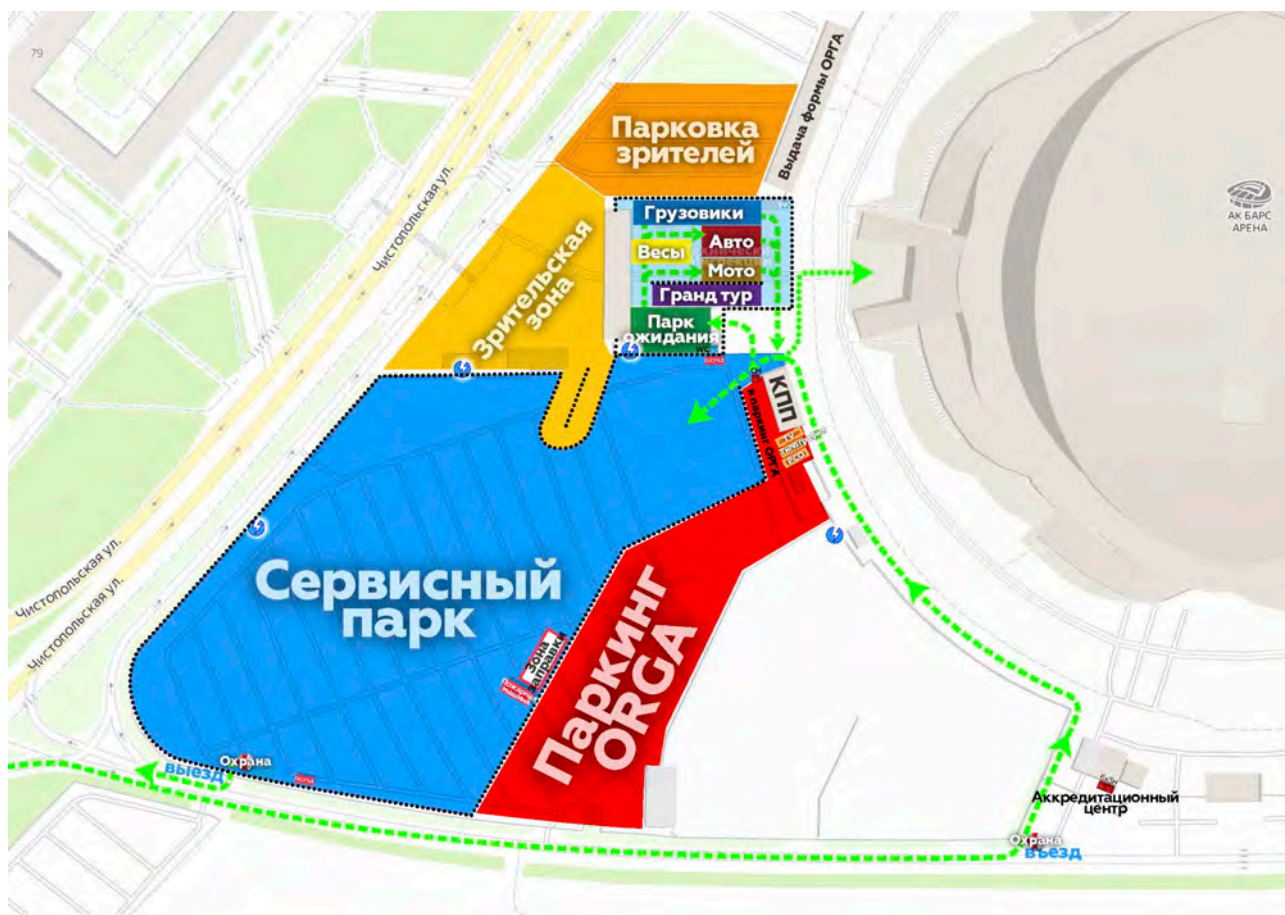
## ПРИЛОЖЕНИЕ 2 — ДИСТАНЦИИ РАЛЛИ

| ДАТА                      | № | ЭТАП   | СПОРТИВНЫЙ МАРШРУТ |         |         |        |         | СЕРВИСНЫЙ МАРШРУТ |       |
|---------------------------|---|--|--------------------|---------|---------|--------|---------|-------------------|-------|
|                           |   |  | LL A               | SS A    | LL B    | SS B   | LL C    | ВСЕГО             | ВСЕГО |
| 05.07.2023<br>среда       |   | Казань.<br>Административные<br>и технические<br>проверки                             |                    |         |         |        |         |                   | 0     |
| 06.07.2023<br>четверг     | 0 | Казань.<br>Административные<br>и технические<br>проверки.<br>Торжественный<br>старт. | 0,00               | 0       | 0,00    |        |         | 0,00              | 0     |
| 07.07.2023<br>пятница     | 1 | Казань – Уфа   | 61,45              | 142,00  | 415,36  |        |         | 618,81            | 523   |
| 08.07.2023<br>суббота     | 2 | Уфа –<br>Магнитогорск  | 287,79             | 245,83  | 37,45   |        |         | 571,07            | 346   |
| 09.07.2023<br>воскресенье | 3 | Магнитогорск –<br>Магнитогорск   | 37,76              | 345,77  | 67,89   |        |         | 451,42            | 0     |
| 10.07.2023<br>понедельник | 4 | Магнитогорск –<br>Оренбург   | 131,32             | 118,14  | 41,46   | 75,69  | 172,38  | 538,99            | 437   |
| 11.07.2023<br>вторник     | 5 | Оренбург –<br>Самара   | 67,06              | 226,41  | 263,81  |        |         | 557,28            | 431   |
| 12.07.2023<br>среда       | 6 | Самара –<br>Саратов  | 137,66             | 136,24  | 78,66   | 125,98 | 143,66  | 622,20            | 473   |
| 13.07.2023<br>четверг     | 7 | Саратов –<br>Волгоград   | 80,59              | 162,50  | 51,58   | 267,26 | 33,47   | 595,40            | 393   |
| 14.07.2023<br>пятница     | 8 | Волгоград –<br>Липецк  | 91,68              | 314,12  | 367,06  |        |         | 772,86            | 655   |
| 15.07.2023<br>суббота     | 9 | Липецк –<br>Москва   | 101,72             | 117,60  | 300,36  |        |         | 519,68            | 500   |
| <b>TOTAL</b>              |   |  | 997,03             | 1808,61 | 1617,19 | 468,93 | 349,51  | 5247,71           | 3758  |
|                           |   |  | ЛИАЗОН             |         |         |        | 2970,17 | 3758              |       |
|                           |   |  | СКОРОСТНОЙ УЧАСТОК |         |         |        | 2277,54 |                   |       |
|                           |   |  | ОБЩИЙ КИЛОМЕТРАЖ   |         |         |        | 5247,71 |                   |       |

## ПРИЛОЖЕНИЕ 3 — СХЕМА ЛОКАЦИЙ ПРЕДСТАРТОВОЙ ЗОНЫ



## ПРИЛОЖЕНИЕ 4 – ПАРК ОЖИДАНИЯ «АК БАРС АРЕНА»



## ПРИЛОЖЕНИЕ 5 – СХЕМА ПРОХОДА В ЗРИТЕЛЬСКИЕ ЗОНЫ





**G'DRIVE**



**G-ENERGY** МОТОРНОЕ МАСЛО



**greenworks®**

**FEELME**



**РОССИЯ 24**

**МАТЧ!**



**ИЗВЕСТИЯ IZ**




**Yappy**

**360**



МИНСПОРТ



**ЖДЕМ ВАС НА СТАРТЕ  
МЕЖДУНАРОДНОГО РАЛЛИ  
«ШЕЛКОВЫЙ ПУТЬ» 2023 В КАЗАНИ!**

Более подробная информация – на сайте

**[www.silkwayrally.com](http://www.silkwayrally.com)**

**↘ MORE THAN RALLY, ABSOLUTE ADVENTURE**